

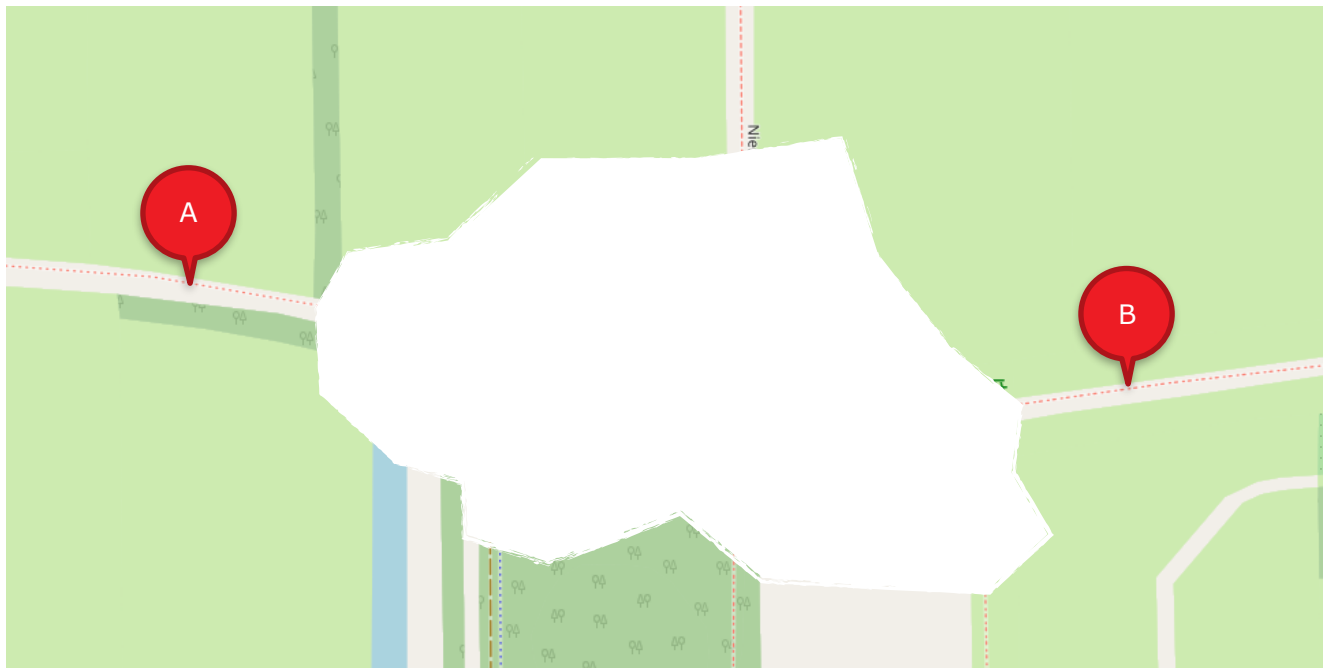
Voor je ligt de route van de hike. Samen met je nest ga je een route afleggen in de omgeving van het Clubgebouw. Er komen verschillende route technieken aan bord. Deze zijn vandaag nog uit gelegd. Zorg dat iedereen van het nest aan de beurt komt, want we moeten allemaal goed oefenen natuurlijk. Begin bij de kampvuurkuil met bolletje pijltje.




We gaan nu verder met een kruispunten route. Wees voorzichtig met het oversteken en doe dit alleen samen met de leiding.



Het volgende deel van de route is een kaart met blinde vlek. Loop van punt A naar punt B.




We gaan verder met de strippenkaart. De weggetjes links en rechts zijn de gene waar je niet in moet (moet laten liggen).





Kijk waar dit oleaat op de kaart past en loop via deze route.



Het laatste stukje is een geschakelde bolletje pijltje route.

